P-181
km 5+400.00

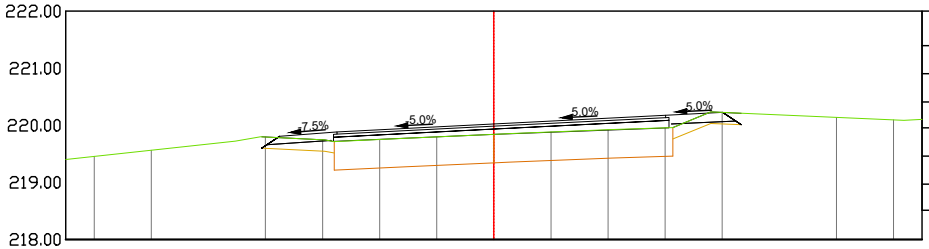

P - 181	
Nazwa	Pow[m²]
Wyrównanie	0.58
Frezowanie	0.00
Wykop	0.00
Nasyp	0.29
Podbudowa C5/6	0.00

Rzędne niwelety	219.60	219.81	219.88	220.02	220.18	220.23	220.01
Rzędne terenu	219.80	219.78	219.72	219.84	219.96	220.22	220.21
Odległość od osi	-4.07	-3.75	-2.75	0.00	3.01	4.01	4.33

P-182
km 5+430.00

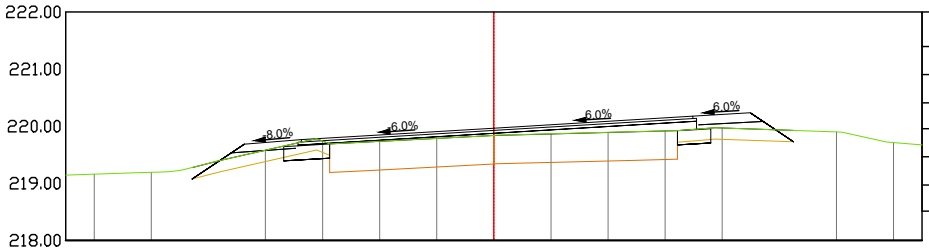

P - 182	
Nazwa	Pow[m²]
Wyrównanie	0.42
Frezowanie	0.00
Wykop	0.00
Nasyp	0.90
Podbudowa C5/6	0.35

Rzędne niwelety	219.07	219.68	219.76	219.96	220.17	220.23	219.73
Rzędne terenu	219.27	219.49	219.72	219.84	219.94	219.95	219.93
Odległość od osi	-5.28	-4.37	-3.37	0.00	3.49	4.49	5.25

P-183
km 5+460.00

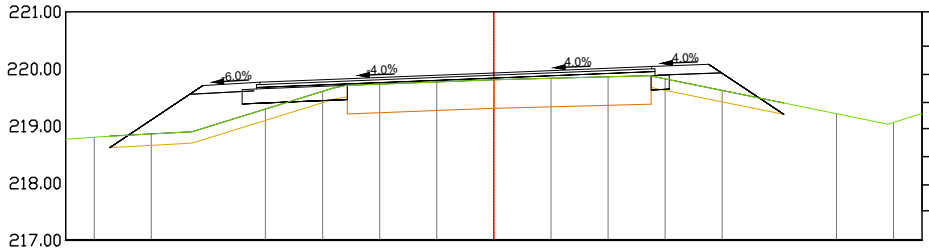

P - 183	
Nazwa	Pow[m²]
Wyrównanie	0.25
Frezowanie	0.00
Wykop	0.00
Nasyp	2.75
Podbudowa C5/6	0.54

Rzędne niwelety	218.62	219.71	219.77	219.93	220.04	220.08	219.20
Rzędne terenu	218.82	218.96	219.27	219.81	219.88	219.67	219.40
Odległość od osi	-6.73	-5.10	-4.10	0.00	2.76	3.76	5.08

P-184
km 5+490.00

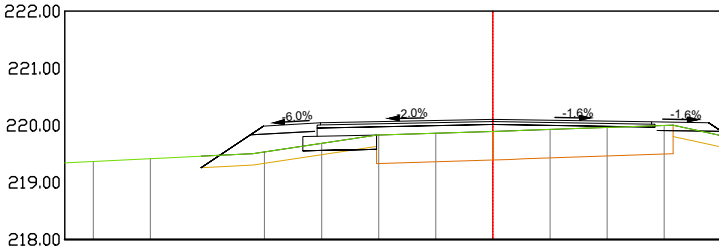

Rzędne niwelety	219.26	219.98	220.04	220.10	220.06	220.04
Rzędne terenu	219.46	219.53	219.68	219.89	219.99	219.87
Odległość od osi	-5.11	-4.02	-3.02	0.00	2.78	3.78

P-185
km 5+520.00

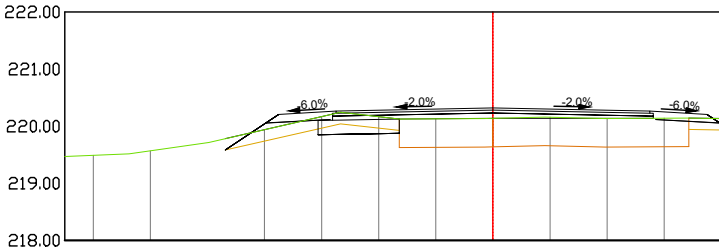

Rzędne niwelety	219.58	220.20	220.26	220.32	220.26	220.20
Rzędne terenu	219.78	219.99	220.22	220.14	220.14	220.14
Odległość od osi	-4.69	-3.75	-2.75	0.00	2.75	3.75

P-186
km 5+550.00

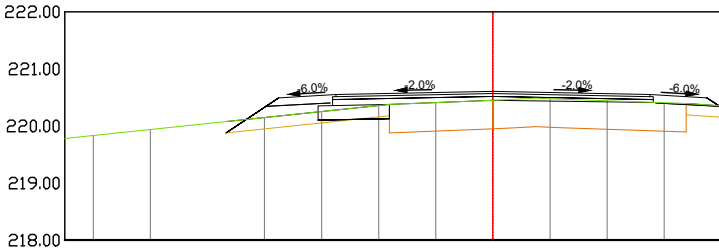

Rzędne niwelety	219.88	220.49	220.55	220.61	220.55	220.49
Rzędne terenu	220.08	220.17	220.28	220.45	220.41	220.37
Odległość od osi	-4.68	-3.75	-2.75	0.00	2.75	3.75

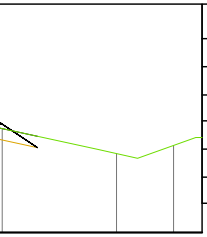

P - 184	
Nazwa	Pow[m²]
Wyrównanie	0.57
Frezowanie	0.01
Wykop	0.03
Nasyp	1.36
Podbudowa C5/6	0.32

219.49
219.69
4.62

P-187
km 5+580.00

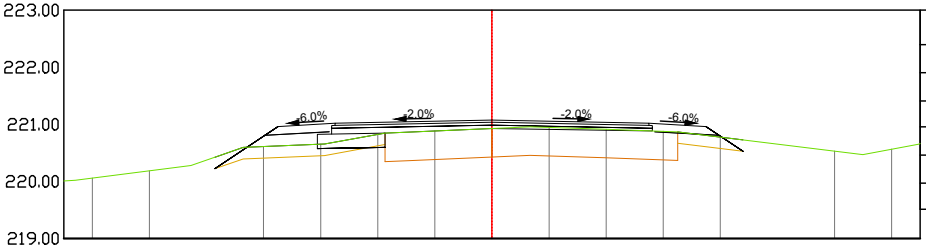

P - 187	
Nazwa	Pow[m²]
Wyrównanie	0.38
Frezowanie	0.00
Wykop	0.00
Nasyp	1.13
Podbudowa C5/6	0.30

Rzędne niwelety	220.22	220.96	221.02	221.07	221.02	220.96	220.53
Rzędne terenu	220.42	220.62	220.69	220.93	220.89	220.81	220.73
Odległość od osi	-4.85	-3.75	-2.75	0.00	2.75	3.75	4.40

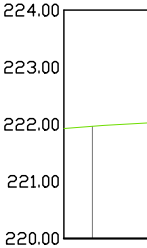

Rzędne niwelety
Rzędne terenu
Odległość od osi

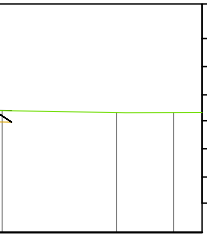

P - 185	
Nazwa	Pow[m²]
Wyrównanie	0.40
Frezowanie	0.00
Wykop	0.00
Nasyp	0.63
Podbudowa C5/6	0.36

219.93
220.13
4.16

P-188
km 5+610.00

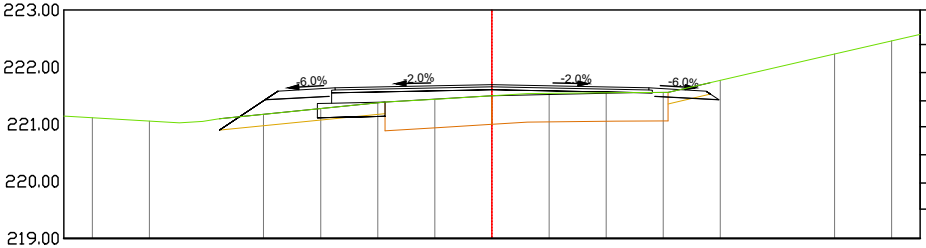

P - 188	
Nazwa	Pow[m²]
Wyrównanie	0.57
Frezowanie	0.00
Wykop	0.05
Nasyp	0.98
Podbudowa C5/6	0.30

Rzędne niwelety	220.89	221.58	221.64	221.69	221.64	221.58	221.53
Rzędne terenu	221.09	221.20	221.30	221.50	221.55	221.71	221.76
Odległość od osi	-4.77	-3.75	-2.75	0.00	2.75	3.75	3.98

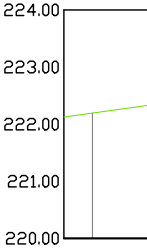

Rzędne niwelety
Rzędne terenu
Odległość od osi

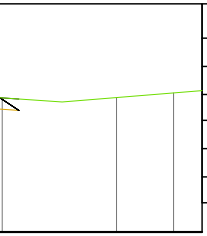

P - 186	
Nazwa	Pow[m²]
Wyrównanie	0.42
Frezowanie	0.00
Wykop	0.00
Nasyp	1.01
Podbudowa C5/6	0.31

220.13
220.33
4.29

P-189
km 5+640.00

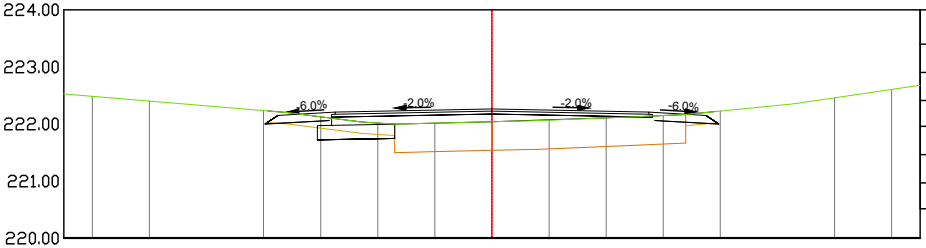

P - 189	
Nazwa	Pow[m²]
Wyrównanie	0.56
Frezowanie	0.03
Wykop	0.07
Nasyp	0.29
Podbudowa C5/6	0.34

Rzędne niwelety	222.00	222.15	222.21	222.26	222.21	222.15	222.08
Rzędne terenu	222.23	222.21	222.09	222.04	222.14	222.20	222.22
Odległość od osi	-3.98	-3.75	-2.75	0.00	2.75	3.75	3.98

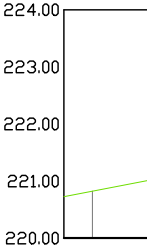

Rzędne niwelety
Rzędne terenu
Odległość od osi

P-190
km 5+670.00

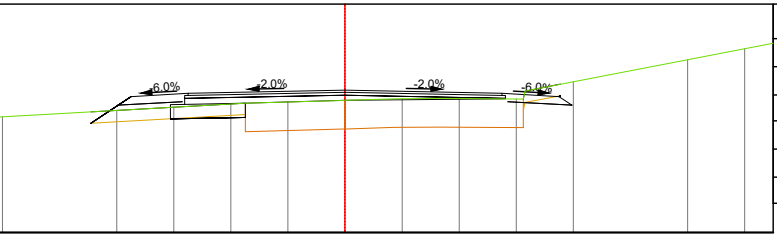

P - 190	
Nazwa	Pow[m²]
Wyrównanie	0.42
Frezowanie	0.00
Wykop	0.09
Nasyp	0.68
Podbudowa C5/6	0.33

221.91	222.38	222.44	222.49	222.44	222.38	222.48
222.11	222.15	222.21	222.31	222.34	222.59	222.64
-4.45	-3.75	-2.75	0.00	2.75	3.75	3.98

P-191
km 5+700.00

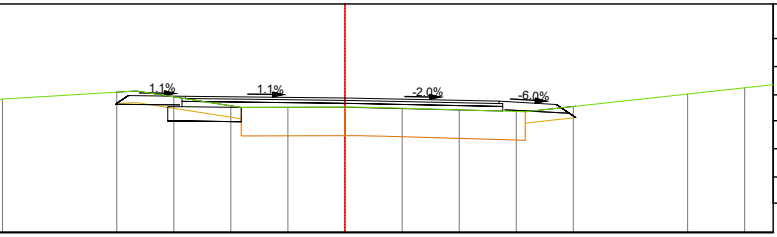

P - 191	
Nazwa	Pow[m²]
Wyrównanie	0.46
Frezowanie	0.00
Wykop	0.01
Nasyp	0.34
Podbudowa C5/6	0.32

222.23 222.25	222.39	222.38	222.35	222.30	222.24	222.01
222.45	222.47	222.34	222.19	222.13	222.17	222.21
-4.03 -4.02	-3.80	-2.80	0.00	2.70	3.70	4.04

P-192
km 5+730.00

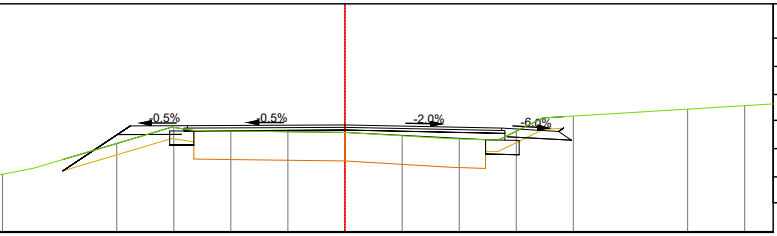

P - 192	
Nazwa	Pow[m²]
Wyrównanie	0.28
Frezowanie	0.00
Wykop	0.12
Nasyp	0.53
Podbudowa C5/6	0.25

221.07	221.86	221.86	221.88	221.82	221.76	221.83
221.27	221.62	221.80	221.75	221.64	222.02	222.03
-4.94	-3.76	-2.76	0.00	2.74	3.74	3.97

P-193
km 5+760.00

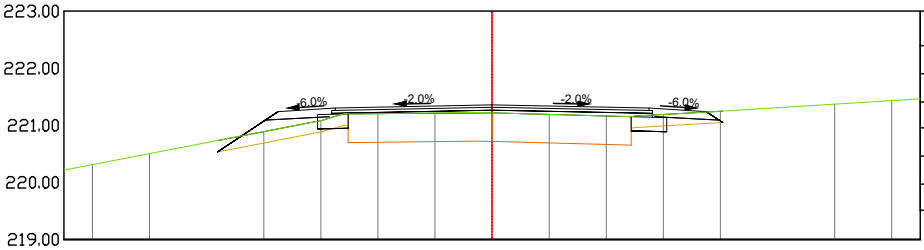

P - 193	
Nazwa	Pow[m²]
Wyrównanie	0.25
Frezowanie	0.00
Wykop	0.00
Nasyp	0.79
Podbudowa C5/6	0.29

Rzędne niwelety	220.53	221.24	221.30	221.36	221.30	221.24	221.05
Rzędne terenu	220.73	220.94	221.15	221.22	221.17	221.23	221.25
Odległość od osi	-4.81	-3.75	-2.75	0.00	2.75	3.75	4.04

P-194
km 5+790.00

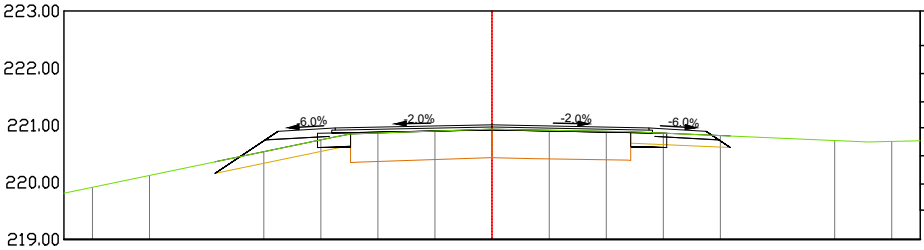

P - 194	
Nazwa	Pow[m²]
Wyrównanie	0.00
Frezowanie	0.06
Wykop	0.00
Nasyp	0.84
Podbudowa C5/6	0.30

Rzędne niwelety	220.16	220.89	220.95	221.01	220.95	220.89	220.61
Rzędne terenu	220.36	220.58	220.79	220.93	220.87	220.83	220.81
Odległość od osi	-4.85	-3.75	-2.75	0.00	2.75	3.75	4.17

P-195
km 5+820.00

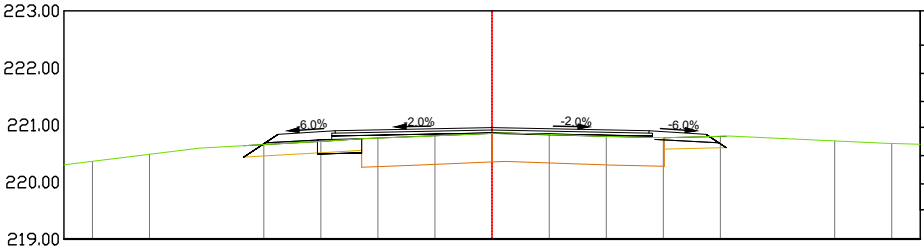

P - 195	
Nazwa	Pow[m²]
Wyrównanie	0.16
Frezowanie	0.00
Wykop	0.00
Nasyp	0.56
Podbudowa C5/6	0.19

Rzędne niwelety	220.44	220.84	220.90	220.95	220.90	220.84	220.60
Rzędne terenu	220.64	220.67	220.73	220.85	220.78	220.79	220.80
Odległość od osi	-4.35	-3.75	-2.75	0.00	2.75	3.75	4.10

P-196
km 5+850.00

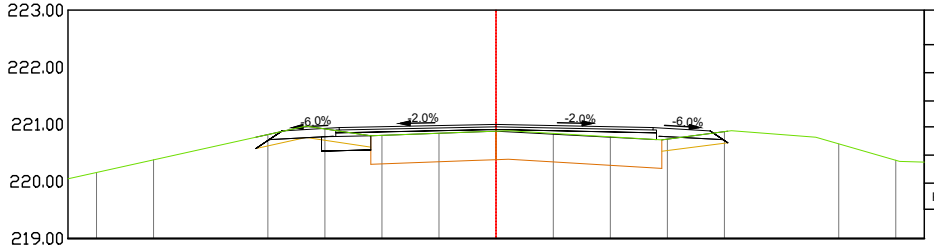

P - 196	
Nazwa	Pow[m²]
Wyrównanie	0.35
Frezowanie	0.00
Wykop	0.00
Nasyp	0.35
Podbudowa C5/6	0.22

Rzędne niwelety	220.57	220.88	220.94	221.00	220.94	220.88	220.68
Rzędne terenu	220.77	220.88	220.88	220.88	220.74	220.84	220.88
Odległość od osi	-4.21	-3.75	-2.75	0.00	2.75	3.75	4.06

P-197
km 5+880.00

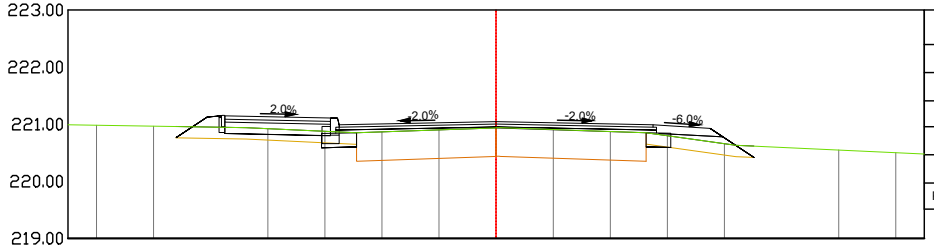

P - 197	
Nazwa	Pow[m²]
Wyrównanie	0.21
Frezowanie	0.00
Wykop	0.00
Nasyp	0.85
Podbudowa C5/6	0.26

Rzędne niwelety	220.76	221.12	221.14	220.99	221.04	220.99	220.93	220.42
Rzędne terenu	220.96	220.95	220.94	220.86	220.94	220.83	220.69	220.62
Odległość od osi	-5.61	-5.06	-4.75	-2.75	0.00	2.75	3.75	4.52

P-198
km 5+910.00

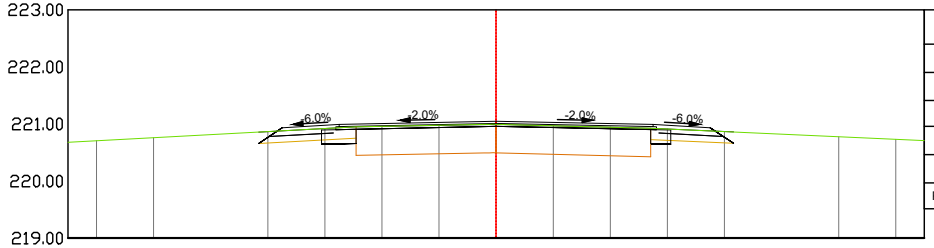

P - 198	
Nazwa	Pow[m²]
Wyrównanie	0.00
Frezowanie	0.18
Wykop	0.00
Nasyp	0.35
Podbudowa C5/6	0.24

Rzędne niwelety	220.66	220.93	220.99	221.05	220.99	220.93	220.66
Rzędne terenu	220.86	220.88	220.93	220.99	220.92	220.88	220.86
Odległość od osi	-4.16	-3.75	-2.75	0.00	2.75	3.75	4.16

LEGENDA

🟩	ISTNIEJĄCY PRZEKRÓJ DROGI
—	PROJEKTOWANY PRZEKRÓJ DROGI
🟧	ISTNIEJĄCA KONSTRUKCJA DROGI
🟨	TEREN PO ODHUMUSOWANIU

MAKO CONSULTING
ul. Peowiaków 9/27
22-400 Zamość
www.makoconsulting.com.pl

INWESTOR:	ZARZĄD POWIATU UL. PRZEMYSŁOWA 4, 22-400 ZAMOŚĆ REPREZENTOWANY PRZEZ ZARZĄD DRÓG POWIATOWYCH W ZAMOŚCIU, UL. SZCZEBRZESKA 69 , 22-400 ZAMOŚĆ			
LOKALIZACJA:	**OBRĘB 0005_SZCZEBRZESZYN: Działki:** 1804/4, 1077, 1084/1, 414/3, 414/2, 1079, 377/1, 329, 331/1, 376/1, 1084/1, 331/2, 375/1, 374/5, 332, 333, 374/3, 373/1, 372/1, 1083/1, 369/1, 368/1, 367/1, 366/1, 365/1, 1773, 363/1, 362/1, 359/1, 358/1, 357/1, 1084/1, 356/1, 1770, 1769, 355/1, 354/1, 353/1, 352/1, 351/1, 350/1, 349/1, 369/2, 369/1,1083/1, 1083/2, 1084/1, 346/1, 345/4, 345/6, 345/3, 345/5 **OBRĘB 0003_PRZEDMIEŚCIE BŁONIE: Działki:** 1844, 1861, 1861/1, 1845, 1511/3, 1861/2, 1638 **OBRĘB 0004_KAWĘCZYN: Działki:** 827, 1741, 2663, 190/1, **OBRĘB 0007_TOPÓLCZA: Ark. 3. Działki:** 2150/1, 2226, 2232, 2534, 2535, 2539, 2540, 2550, 2552/1, 2552/2, 2553, 2554, 2559, 2562, 2563, 2564, 2565, 2684, 2685, 2686, 2829/2, 2830, 2831, 2832, 2833, 2834, 2835, 2836, 2837, 2838, 2839, 2840, 2841, 2843, 2844, 2845, 2846, 2847, 2848, 2849, 2850, 2851, 2853, 2857, 2858, 2859, 2860, 2861, 2862, 2865, 2871, 2875, 2876, 3225, 2882, 3236,2892, 3121, 2894, 2895, 2896, 2897, 2898, 2899, 3057, 3058, 3059, 3068, **Ark. 2. Działki:** 1768/3, **Ark. 1. Działki:** 341, 344, 345, 346, 351, 355/1, 370/1, 587, 589, 3134, 628, 630, 632, 631, 175, 176, 184, 187, 192, 193, 194, 195/2, 201, 217, 218, 153/6, **OBRĘB 0008_TURZYNIEC: Ark. 2 Działki:** 2500,2652, 2649, 2650, 2648, 2647, 2635, 2633, 2294, 2291, 2290, 2289, 2288, 2287, 2286, 2285, 2282, 2375, 2377, 3313, 2390, 2548, 2547, 2546, 2539, 2538, 2537, 2536, 2535, 2534, 3269, 2533, 2532, 2530, 2529, 2528, 2436/2, 160, 2436/2,2503, 2504, 1909, **OBRĘB 0009_WYWŁOCZKA: Ark. 2 Działki:** 1003, 768, 916, 939, **OBRĘB 0001_ZWIERZYNIEC:** **Ark. 1 Działki:** 3, 27, **Ark. 25 Działki:** 1470/23, **Ark. 2 Działki:** 114, 53, 65, **Ark. 3 Działki:** 145, 201,			
TYTUŁ OPRACOWANIA:	PRZEBUDOWA DROGI POWIATOWEJ NR 3210L SZCZEBRZESZYN - TOPÓLCZA - ZWIERZYNIEC O DŁUGOŚCI OK. 11,318 KM			
TREŚĆ OPRACOWANIA:	**PRZEKROJE POPRZECZNE**			PODPIS:
PROJEKTANT	MGR INŻ. DAMIAN ŁOKAJ	LUB/0149/PWOD/11		
PROJEKTANT SPRAWDZAJĄCY	MGR INŻ. KONRAD REMBISZ	LUB/0141/PWBD/18		
ASYSTENT	INŻ. MARLENA KOBOJEK			
SPECJALNOŚĆ	DROGOWA	DATA 30.06.2022	SKALA 1:100	NR RYS. 5.11